




### 30 Čadca—Zwardoň.

km	Stanice	◆ 3. 4513	◆ 3. 4501	◆ 3. 4503	N 2. 3. 4541	◆ 3. 4505	◆ 3. 4507	◆ 3. 4509	◆ 3. 4511		
—	<b>Čadca (28, 29)</b> . . . . . odch.	—	610	830	900	1320	1507	1740	2003	—	—
4	Svrčinovec z . . . . .	—	X 618	X 838	913	X 1328	X 1515	X 1748	X 2011	—	—
7	Čierne pri Čadci . . . . .	—	624	844	927	1334	1521	1754	2017	—	—
10	Čierne pri Čadci zast. z . . . . .	—	X 629	X 849	937	X 1339	X 1526	X 1759	X 2022	—	—
14	Skalité  . . . . .	442	644	907	1010	1350	1542	1810	2032	—	—
17	Kudlov mz . . . . .	X 450	X 652	X 915	—	X 1358	X 1550	X 1818	X 2040	—	—
20	Serafínov mz . . . . .	456	658	920	—	1404	1555	1824	2046	—	—
20	<b>Zwardoň</b> . . . . . prich.	prich.	prich.	923	1041	prich.	1558	prich.	prich.	—	—

### 30 Zwardoň – Čadca.

	Stanice	◆ 3. 4502	◆ 3. 4504	◆ 3. 4506	N 2. 3. 4542	◆ 3. 4508	◆ 3. 4510	◆ 3. 4512	◆ 3. 4514		
	<b>Zwardoň</b>  . . . . . odch.	458	700	935	1121	1406	1610	1826	2048	—	—
	Serafínov mz . . . . .	X 502	X 703	938	—	X 1410	1613	X 1830	X 2052	—	—
	Kudlov mz . . . . .	508	713	X 942	—	1418	X 1617	1838	2057	—	—
	Skalité  . . . . .	X 514	X 719	957	1220	X 1424	1630	X 1844	prich.	—	—
	Čierne pri Čadci zast. z . . . . .	518	724	X 1003	1228	1429	X 1636	1849	—	—	—
	Čierne pri Čadci . . . . .	X 521	728	1008	1240	X 1433	1641	X 1853	—	—	—
	Svrčinovec z . . . . .	529	735	1012	1247	1440	X 1645	1900	—	—	—
	<b>Čadca (28, 29)</b> . . . . . prich.	—	—	1020	1258	—	1652	—	—	—	—